
















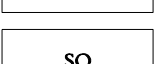
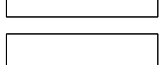


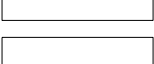




# ZMĚNA Č. 2 ÚZEMNÍHO PLÁNU VĚLOPOLÍ

## 8.VÝKRES PŘEDPOKLÁDANÝCH ZÁBORŮ PŮDNÍHO FONDU

1 : 5 000

### LEGENDA NAVRŽENÝCH ZMĚN

STAV	NÁVRH	
		HRANICE SPRÁVNÍHO ÚZEMÍ OBCE
		HRANICE BPEJ
		OHRANIČENÍ PLOCH ZÁBORU
		ORNÁ PŮDA
		TRVALÉ TRAVNÍ POROSTY
		ZAHRADY
		ODVODNĚNÉ POZEMKY
		OZNAČENÍ ZASTAVITELNÝCH PLOCH
		PLOCHY SMÍŠENÉ OBYTNÉ
		PLOCHY ZEMĚDĚLSKÉ - ZAHRADY
		KÓD BPEJ - TŘÍDA OCHRANY ZEMĚDĚLSKÝCH POZEMKŮ
		KÓD LESNÍCH POZEMKŮ



PROJEKTOVÁ ČINNOST, URBANISMUS, ÚZEMNÍ PLÁNOVÁNÍ, EKOLOGIE, GIS

**URBANISTICKÉ STŘEDISKO OSTRAVA, s.r.o.**

Spartakovců 3, Ostrava-Poruba, 70800

tel: 596939530, 596939531

ZODP.PROJEKTANT: ING. ARCH. VLADIMÍRA FUSKOVÁ

ZAK. ČÍSLO: U - 257

ZPRACOVATEL: ING. ARCH. VLADIMÍRA FUSKOVÁ, ADÉLA STREJČKOVÁ

POŘIZOVATEL: OBEC VĚLOPOLÍ

DATUM: 2021