




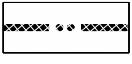

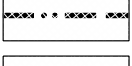
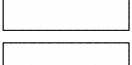

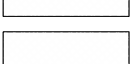


1. ZÁKLADNÍ ČLENĚNÍ ÚZEMÍ

1 : 5 000

LEGENDA NAVRŽENÝCH ZMĚN

	HRANICE ZASTAVĚNÉHO ÚZEMÍ K 1. 7. 2016
	ZASTAVĚNÉ ÚZEMÍ K 1. 7. 2016
	HRANICE ZASTAVITELNÝCH PLOCH S OZNAČENÍM (ČÍSLO ZMĚNY/ČÍSLO PLOCHY)

LEGENDA ÚZEMNÍHO PLÁNU VĚLOPOLÍ

STAV	NÁVRH	
		HRANICE SPRÁVNÍHO ÚZEMÍ OBCE
		HRANICE ZASTAVĚNÉHO ÚZEMÍ OBCE K 1.12.2008
		ZASTAVĚNÉ ÚZEMÍ OBCE K 1.8.2008
		ZASTAVITELNÉ PLOCHY
		PODMÍNKA REALIZACE - ZPRACOVÁNÍ ÚZEMNÍ STUDIE