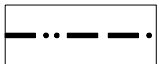


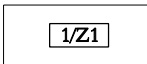



















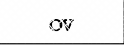

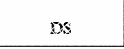
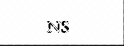

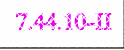












# 8. VÝKRES PŘEDPOKLÁDANÝCH ZÁBORŮ PŮDNÍHO FONDU

1 : 5 000

## LEGENDA NAVRŽENÝCH ZMĚN

		HRANICE ZASTAVĚNÉHO ÚZEMÍ K 1. 7. 2016			OZNAČENÍ ZASTAVITELNÝCH PLOCH
		LOKÁLNÍ BIOCENTRA			PLOCHY SMÍŠENÉ OBYTNÉ
		LOKÁLNÍ BOKORIDORY			RUŠENÉ JEVY
		HRANICE LOKALITY ZÁBORU			
		ORNÁ PŮDA			

## LEGENDA ÚZEMNÍHO PLÁNU VĚLOPOLÍ

	HRANICE SPRÁVNÍHO ÚZEMÍ OBCE		ZASTAVITELNÉ PLOCHY
	HRANICE ZASTAVĚNÉHO ÚZEMÍ OBCE K 1.12.2008		PLOCHY SMÍŠENÉ OBYTNÉ
	OHRANIČENÍ PLOCH ZÁBORU		PLOCHY OBČANSKÉHO VYBAVENÍ
	HRANICE BPEJ		PLOCHY DOPRAVNÍ INFRASTRUKTURY SILNIČNÍ
	HRANICE 50 m OD OKRAJE LESA		PLOCHY NEZASTAVĚNÉ SMÍŠENÉ (VZROSTLÁ ZELEŇ / MOKŘADY)
	LOKÁLNÍ BIOCENTRA S POPISEM - FUNKČNÍ		KÓD BPEJ - TŘÍDA OCHRANY ZEMĚDĚLSKÝCH POZEMKŮ
	LOKÁLNÍ BOKORIDORY S POPISEM - FUNKČNÍ		KÓD NEZEMĚDĚLSKÝCH POZEMKŮ
	REGIONÁLNÍ BOKORIDORY S POPISEM - FUNKČNÍ		ORNÁ PŮDA
	LOKÁLNÍ BIOCENTRA S POPISEM - NEFUNKČNÍ		ZAHRADY
	LOKÁLNÍ BOKORIDORY S POPISEM - NEFUNKČNÍ		TRVALÉ TRAVNÍ POROSTY
	REGIONÁLNÍ BIOCENTRUM S POPISEM - NEFUNKČNÍ		LESNÍ POZEMKY
			NEZEMĚDĚLSKÉ POZEMKY
			ODVODNĚNÉ POZEMKY